




HAMOVE

Hengelose auto- en motorvereniging



Opgericht 26 april 1937. Aangesloten bij de K.N.M.V.
Koninklijk goedgekeurd 2 april 1958

Secretariaat:

Singel 5 - 7255 WK Hengelo Gld

Telefoon (0575) 46 24 00. Fax (0575) 46 48 53

www.hamove.nl

e-mail: hamove.touring@planet.nl

Hengelo (Gld.), juni 2006

Routebeschrijving avondrit 17 juni 2006.

Geachte deelnemer / deelnemster,

Hier volgen enkele punten:









- De routebeschrijving is gemaakt volgens het "bolletje-pijltje" systeem, uitleg hiervan zie bijlage.
- Indien er geen aanwijzing wordt gegeven in de routebeschrijving, de weg volgen.
- Deze route is geheel vrijblijvend te rijden. De HAMOVE kan bij een ongeval, van welke aard dan ook tijdens de toertocht, op geen enkele wijze aansprakelijk worden gesteld.
- Houdt u zich aan de verkeersregels en snelheid.
- Totale lengte van de route is \pm 118 km.
- Na \pm 60 km is er een pauze bij café "Schreurs" te Winterswijk / Kotten.
- Na afloop is de bar open voor een hapje en een drankje.
- De organisatie is te bereiken op telefoonnummer 0575-467350 (tot 22.00 uur)

NB Doodlopende wegen, zandwegen en eigen wegen worden niet meegeteld.
























Veel plezier.

Volgende toerrit: Herfstrit op 17 september a.s.

Totaal afstand	Tussen afstand	Symbol	Opdracht	Info	In plaats
1.	0,0	0,0		Veldermansweg	
2.	0,5	0,5		Rijnweg	
3.	3,3	2,8		Aaltenseweg	
4.	4,7	1,4		Aaltenseweg	
5.	7,3	2,6		Bielemansdijk	
6.	10,6	3,3		Heurneweg	
7.	11,2	0,6		Heurneweg	Halle - Heide
8.	11,7	0,5		Halsedijk	
9.	13,5	1,8		De Witte Rieteweg	
10.	13,9	0,4		Scheiddijk	
11.	16,4	2,5		Scheiddijk	
12.	18,8	2,4		Bedelaarsdijk	
13.	21,8	3,0		Lichtenvoorde 5	
14.	24,1	2,3		Storckhorsterdijk	
15.	26,0	1,9		Eimersweg	
16.	27,3	1,3		Eimersweg	
17.	28,0	0,7			Lievelde
18.	28,8	0,8		Bergstraat	
19.	30,3	1,5		Past. Scheepersstraat	
20.	32,5	2,2		Aalten 7	Vragender
21.	33,5	1,0		Winterswijk 10 (N312)	
22.	37,6	4,1		Meenkmolenweg	Corle
23.	40,5	2,9		Bredevoort	

	Totaal afstand	Tussen afstand	Symbol	Opdracht	Info	In plaats
24.	40,7	0,2		<i>Halteweg</i>		
25.	42,1	1,4		Woold (<i>Smeenkstegge</i>)		
26.	42,8	0,7		Woold (<i>Heenkamppieperweg</i>)		
27.	46,3	3,5		<i>Wooldseweg</i>		
28.	48,8	2,5		<i>Holdersweg</i>		
29.	51,4	2,6		<i>Kulverweg</i>		
30.	57,1	5,7		<i>Esinkweg</i>		
31.	58,4	1,3		<i>Kottenseweg</i>		
32.	59,4	1,0		Pauze "Cafe Schreurs", Kottenseweg 119		







te Winterswijk / Kotten, tel. 0543-563216

Totaal afstand	Tussen afstand	Symbol	Opdracht
33.	0,0	0,0	 <i>Bekeringsweg (Let op rolsplit!)</i>
34.	6,2	6,2	 <i>Vosseveldseweg</i>
35.	7,0	0,8	 <i>Stemerdinkweg</i>
36.	8,5	1,5	 <i>Kottenseweg</i>
37.	11,0	2,5	 Aalten (N319)
38.	12,6	1,6	 Vragender 7 (N312)
39.	14,9	2,3	 <i>Veenhuisweg</i>
40.	15,6	0,7	 <i>Korenburgerveenweg (stukje onverhard)</i>
41.	17,4	1,8	 <i>Meekertweg</i>
42.	19,1	1,7	 <i>Groenloseweg</i>
43.	20,7	1,6	 <i>Goorweg</i>
44.	23,7	3,0	 <i>Van Eerdenweg</i>
45.	23,9	0,2	 <i>Gerdereschweg</i>
46.	28,7	4,8	 Eibergen (Boerijendijk)
47.	31,3	2,6	 Groenlo 2
48.	32,2	0,9	 <i>Den Sliem</i>
49.	32,6	0,6	 <i>Vrakkinkweg</i>
50.	33,8	1,0	 <i>Deventer Kunstweg</i>
51.	36,2	2,4	 <i>Spilmansdijk</i>
52.	39,3	3,1	 Zieuwent 9 (Meester Nelissenstraat)
53.	42,1	2,8	 Ruurlo 8 (N319)
54.	46,9	4,8	 <i>Foekendijk</i>
55.	47,0	0,1	 <i>Foekendijk</i>



Meddo

Beltrum

	Totaal afstand	Tussen afstand	Symbol	Opdracht
56.	47,8	0,8		<i>Slootsdijk</i>
57.	50,2	2,4		Doetinchem (N315 / N319)
58.	51,3	1,1		Hengelo Gld (N315 / N319)
59.	51,8	0,5		Hengelo (Gld) 10
60.	52,0	0,2		Hengelo (Gld) 10
61.	54,9	2,9		<i>Sarinkdijk</i>
62.	57,6	2,7		Einde rit Hamove molen